

# DEPARTEMENT DE L'AIN

\*\*\*\*\*

**Communauté d'Agglomération du Pays de Gex  
(CAPG)**

\*\*\*\*\*

**Projet de révision allégée n°4 du PLUIH  
Commune de Ferney-Voltaire**

\*\*\*\*\*



**Enquête ouverte du 13 mars au 31 mars 2023 inclus**

**Références :**

- Décision T.A de Lyon n° E22000134 / 69 du 15 décembre 2022
- Arrêté du président de la CAPG n° 2023.00009 en date du 24 janvier 2023

## RAPPORT DU COMMISSAIRE ENQUÊTEUR

Articles L123-15 et R123-19 du code de l'environnement

Chanay, le 30 avril 2023

Henri Caldairou  
Commissaire enquêteur

## Table des matières

<b>1. Rapport du commissaire enquêteur.....</b>	<b>3</b>
<b>1.1. Généralités .....</b>	<b>3</b>
1.1.1. Préambule .....	3
1.1.2. Identification de l'autorité organisatrice .....	4
1.1.3. Objet de la demande et cadre législatif .....	4
1.1.4. Nature et caractéristique du projet .....	5
1.1.5. Composition du dossier soumis au public.....	7
1.1.6. Transmission aux Personnes Publiques Associées (PPA), et aux maires des communes concernées .....	8
<b>1.2. Organisation et déroulement de l'enquête.....</b>	<b>8</b>
1.2.1. Désignation du commissaire enquêteur .....	8
1.2.2. Concertation préalable pour l'organisation .....	8
1.2.3. Modalités de l'enquête .....	9
1.2.4. Entretiens.....	10
1.2.5. Information du public .....	10
1.2.6. Incidents relevés au cours de l'enquête.....	11
1.2.7. Clôture de l'enquête .....	11
1.2.8. Notification du PV de synthèse et mémoire en réponse .....	11
1.2.9. Appréciation de la participation.....	11
<b>1.3. Analyse des observations.....</b>	<b>12</b>
1.3.1. Présentation des observations.....	12
1.3.2. Analyse du bien fondé et avis du commissaire enquêteur .....	12
1.3.3. Les réponses du maître d'ouvrage au PV de synthèse du commissaire enquêteur ....	15
<b>2. Annexes .....</b>	<b>18</b>
2.1. Prescription de la révision allégée n°4 du PLUIH de la CAPG .....	18
2.2. Décision du Président du Tribunal Administratif de Lyon .....	19
2.3. Arrêté portant ouverture et organisation de l'enquête publique.....	20
2.4. Procès-verbal de synthèse.....	21
2.5. Mémoire en réponse au procès-verbal de synthèse .....	22
<b>3. Pièces jointes.....</b>	<b>23</b>
3.1. Avis d'enquête publique .....	23
3.2. Affichage sur le lieu d'enquête.....	24
3.3. Site internet CAPG .....	25

# 1. Rapport du commissaire enquêteur

## 1.1. Généralités

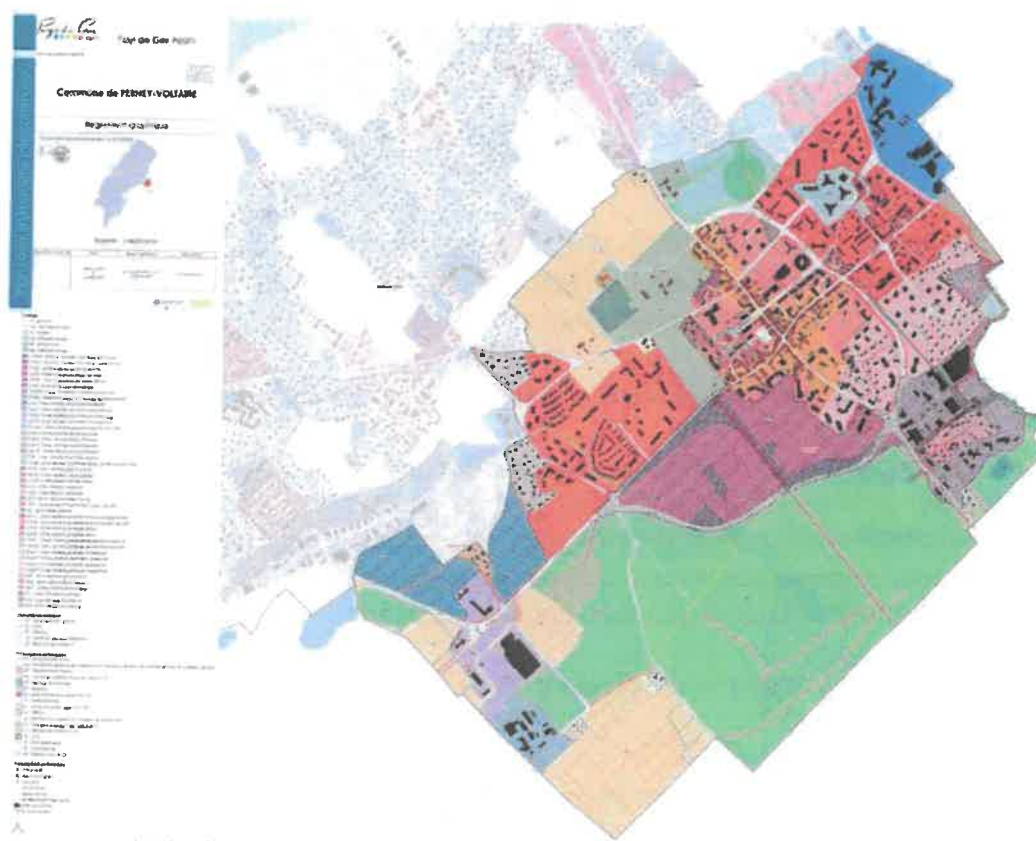
### 1.1.1. Preamble

La commune de Ferney-Voltaire est un territoire de 478 hectares mitoyen des communes de Prévessin-Moëns et Ornex du côté français, et des communes de Meyrin, Bellevue et Collex-Bossy côté suisse. Grâce à une situation géographique particulièrement attractive, elle bénéficie de la proximité de Genève et d'un cadre de vie de qualité.

Elle est l'une des 27 communes membres de la communauté d'agglomération du Pays de Gex (CAPG).

La commune de Ferney-Voltaire est soumise aux dispositions du Plan Local d'Urbanisme Intercommunal valant Programme Local de l'Habitat (PLUIH) de la Communauté d'Agglomération du Pays de Gex (CAPG).

Ce dernier a été approuvé par délibération du conseil communautaire n° 2020-00059 du 27 février 2020, et est exécutoire depuis le 18 juillet 2020.



### ***1.1.2. Identification de l'autorité organisatrice***

Le président de la Communauté d'Agglomération du Pays de Gex (CAPG) a demandé la désignation d'un commissaire enquêteur au Président du Tribunal Administratif de Lyon par lettre enregistrée le 27 octobre 2022.

Il s'agissait de procéder à une enquête publique ayant pour objet le projet de révision allégée n°4 du Plan Local d'Urbanisme Intercommunal valant Programme Local de l'Habitat (PLUIH), de la communauté d'agglomération.

L'autorité organisatrice de l'enquête publique est la communauté d'agglomération du Pays de Gex.

Les points de contact à la CAPG sont :

- Monsieur Patrice DUNAND, président de la CAPG,
- Madame Marie-Claire BILLET, responsable du service urbanisme,
- Monsieur Emerick MARREL, chargé de missions urbanisme,

Pays de Gex Agglo  
135, rue de Genève  
01170 – GEX  
Tel : 04 85 29 01 89

### ***1.1.3. Objet de la demande et cadre législatif***

La procédure de révision allégée n°4 a été prescrite par délibération du conseil communautaire n°2022.00020 en date du 27 janvier 2022 (annexe 2.1).

Cette procédure est encadrée par les articles L153-31 à 35 du code de l'urbanisme ainsi que les articles R153-11&12 du même code. Elle est applicable lorsque la révision ne porte pas atteinte aux orientations du PADD, et qu'elle ne concerne qu'un seul objet :

- La révision a uniquement pour objet de réduire un espace boisé classé, une zone agricole ou une zone naturelle et forestière,
- La révision a uniquement pour objet de réduire une protection édictée en raison des risques de nuisance, de la qualité des sites, des paysages ou des milieux naturels,
- La révision a uniquement pour objet de créer des orientations d'aménagement et de programmation valant création d'une zone d'aménagement concertée,
- La révision est de nature à induire de graves risques de nuisance.

C'est le cas de la présente révision qui porte uniquement sur la réduction d'une zone agricole, correspondant à l'objet n°1 de cet article.

Le projet arrêté dans ce cas fait l'objet d'un examen conjoint de l'État, de la communauté d'agglomération, et des personnes publiques associées mentionnées aux articles L132-7 et L132-9 du code de l'urbanisme.

Le maire de la commune concernée par la révision est invité à participer à cet examen conjoint.

Par ailleurs, le projet de révision allégée n°4 du PLUIH a fait l'objet d'un examen au cas par cas par la Mission Régionale de l'Environnement (MRAE). Dans sa décision n°2022-ARA-KKU-2791 en date du 10 octobre 2022, la MRAE indiquait que le projet de révision allégée n°4 du PLUIH de la CAPG n'était pas soumis à évaluation environnementale.

#### ***1.1.4. Nature et caractéristique du projet***

La révision allégée n°4 est motivée par la nécessité de modifier l'emprise d'une zone agricole sur la commune de Ferney-Voltaire.



Cette procédure fait suite au recours déposé par les propriétaires de la parcelle cadastrée AH 35 précédemment classée en zone UA au PLU communal et classée en zone agricole protégée (Ap) au PLUIH.

Dans son jugement n°2008984 en date du 10 novembre 2021, le Tribunal Administratif de Lyon annule la délibération du conseil communautaire du 27 février 2020 approuvant le PLUIH, estimant que le classement en zone agricole de la parcelle susmentionnée est entaché d'erreur manifeste d'appréciation.

Cette procédure de révision allégée n°4 vise ainsi à modifier le règlement graphique du PLUIH en réduisant la zone agricole Ap et en reclassant la parcelle AH n°35 en zone UGp1.



Les différentes étapes de la procédure sont :

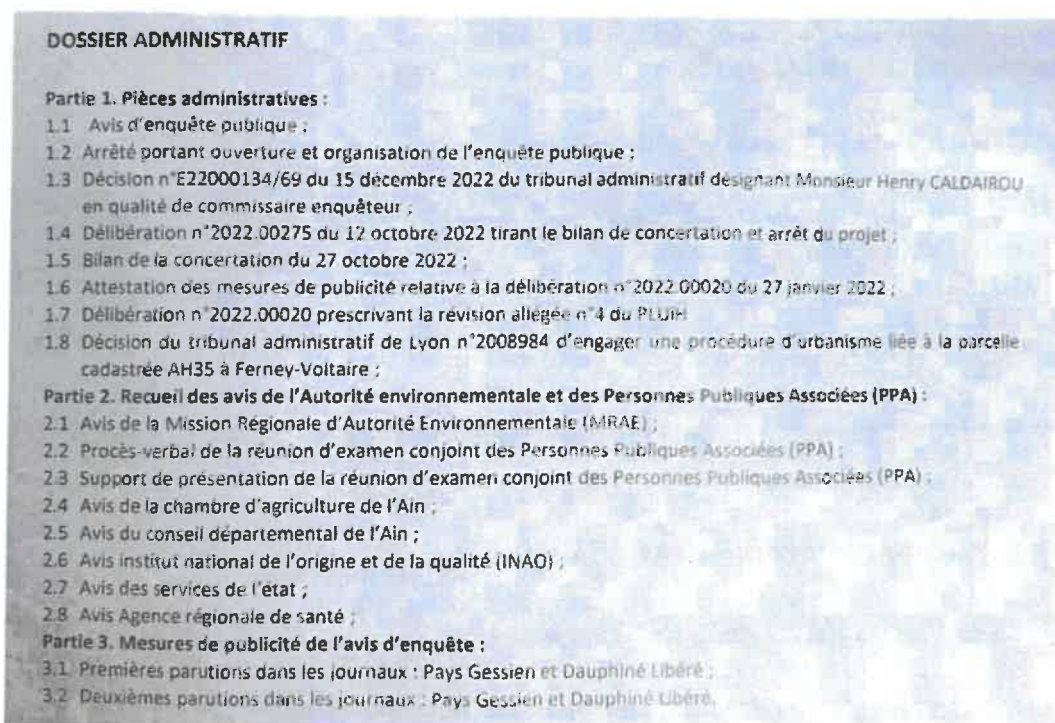
- Élaboration du dossier de révision,
- Saisine de la MRAE pour avis au cas par cas,
- Bilan de la concertation et arrêt du projet de révision,
- Notification du projet arrêté aux PPA,
- Réunion d'examen conjoint,
- Enquête publique,
- Approbation de la révision par délibération du conseil communautaire.

### **1.1.5. Composition du dossier soumis au public**

Le dossier d'enquête publique intégrait, outre les pièces prévues par l'article R123-8 du code de l'environnement, des éléments d'information complémentaires. Il comprenait :

#### **1. Dossier administratif**

- Diverses pièces administratives (8 pièces),
- Recueil des avis de la MRAE et des PPA (8 pièces),
- Mesures de publicité (4 pièces).



#### **2. Dossier technique**

- Notice de présentation de la révision alléguée n°4,
- Règlement graphique de la révision alléguée n°4 à l'échelle 1/4000<sup>ème</sup>,

**Le commissaire enquêteur considère le dossier d'enquête très complet, bien structuré, et clair. Il présente des illustrations et cartographies de qualité du fait de leur précision et de leur lisibilité.**

### ***1.1.6. Transmission aux Personnes Publiques Associées (PPA), et aux maires des communes concernées***

Des personnes publiques ont été associées au projet de révision du PLUIH. Dans le cas précis, le projet a été transmis aux PPA suivants :

- Communauté de Communes Haut-Jura Saint-Claude,
- Communauté de Communes Usse et Rhône,
- Communauté de Communes du Pays Bellegardien,
- Conseil régional Auvergne-Rhône-Alpes,
- Conseil départemental de l'Ain (CD 01),
- Chambre de commerce et d'industrie de l'Ain,
- Chambre d'agriculture de l'Ain,
- Parc Naturel Régional du Haut-Jura,
- Chambre des métiers et de l'artisanat de l'Ain,
- Centre régional de la propriété forestière,
- France Nature Environnement (FNE),
- Institut National de l'Origine et de la qualité (INAO),
- Union Départementale de l'Architecture et du Patrimoine (UDAP 01),
- Préfecture de l'Ain,
- Direction Départementale des Territoires de l'Ain (DDT 01),
- Comité régional de l'habitat et de l'hébergement,
- Agence régionale de santé (ARS).

Le projet de révision a fait l'objet de réponses de la part :

- De la chambre d'agriculture de l'Ain,
- Du conseil départemental de l'Ain,
- De l'INAO,
- De la DDT 01,
- De l'ARS.

A défaut de réponse, au plus tard 3 mois après la transmission du projet, les avis ont été réputés favorables.

## **1.2. Organisation et déroulement de l'enquête**

### ***1.2.1. Désignation du commissaire enquêteur***

J'ai été désigné en qualité de commissaire enquêteur par décision de monsieur le président du Tribunal Administratif de Lyon n° E22 000134/69 en date du 15 décembre 2022 (annexe n°2.2).

### ***1.2.2. Concertation préalable pour l'organisation***

J'ai eu un premier entretien téléphonique avec monsieur Emerick MARREL, chargé de missions urbanisme, le mardi 3 janvier 2023 au cours duquel le contexte du dossier m'a été présenté.

Une réunion s'est tenue dans les locaux du service urbanisme de la CAPG le mercredi 18 janvier 2023, en présence de madame Marie-Claire BILLET, responsable du service urbanisme. A cette



occasion, le dossier de projet de révision a été présenté dans son ensemble au commissaire enquêteur et l'organisation de l'enquête publique définie.

Le mercredi 1<sup>er</sup> mars 2023, le commissaire enquêteur a rencontré monsieur Emerick MARREL afin de finaliser les derniers détails relatifs à l'organisation de l'enquête.

### *1.2.3. Modalités de l'enquête*

L'enquête publique a été déclenchée par arrêté du président de la CAPG n°2023.00009 en date du 24 janvier 2023 (annexe n°2.3).

Elle s'est déroulée sur une durée de 19 jours, consécutifs, du lundi 13 mars au vendredi 31 mars 2023 inclus.

28 registres d'enquête paraphés par le commissaire enquêteur ont été déposés dans chacune des 27 mairies des communes membres de la CAPG, ainsi qu'au siège de la Communauté d'Agglomération :

- Cessy,
- Challex,
- Chevry,
- Chezery-Forens,
- Collonge,
- Crozet,
- Divonnes-les-Bains,
- Echevenex,
- Farges,
- Ferney-Voltaire,
- Gex,
- Grilly,
- Léaz,
- Lelex,
- Mijoux,
- Ornex,
- Péron,
- Pougny,
- Prevessins-Moëns,
- Saint-Genis-Pouilly,
- Saint-Jean de Gonville,
- Sauverny,
- Segny,
- Sergy,
- Thoiry,
- Versonnex,
- Vesancy.

Ces registres sont restés, ainsi que les pièces du dossier, à la disposition du public pendant toute la durée de l'enquête, aux jours et heures habituels d'ouverture des bureaux.

Le dossier relatif à l'enquête publique était consultable pendant toute la durée de l'enquête :

- En mairie de chaque commune, aux jours et heures habituels d'ouverture,
- Sur un poste informatique mis à la disposition du public au siège de de la CAPG ainsi qu'en mairie de Ferney-Voltaire, aux jours et heures habituels d'ouverture,
- Sur la plateforme électronique mise en place pour l'occasion à l'adresse : <https://www.registre-numerique.fr/pluih-ra4-gexagglo>, accessible 7 jours sur 7 et 24 heures sur 24.

Le public a pu faire ses observations et propositions pendant toute la durée de l'enquête :

- Sur les registres d'enquête établis sur feuillets non mobiles déposés dans les communes membres de la CAPG aux jours et heures habituels d'ouverture au public,
- Sur la plateforme électronique à l'adresse : <https://www.registre-numerique.fr/pluih-ra2-gexagglo>,
- Par courrier électronique à l'adresse : [pluih-ra2-gexagglo@mail.registre-numerique.fr](mailto:pluih-ra2-gexagglo@mail.registre-numerique.fr),
- Par courrier adressé au commissaire enquêteur adressé par voie postale ou remis en main propre à l'adresse : CAPG – 135 rue de Genève – 01170 – GEX.

Conformément aux termes de l'article 7 de l'arrêté du président de la CAPG portant ouverture et organisation de l'enquête publique, cité en référence, le commissaire enquêteur a tenu 3 permanences :

- Mercredi 15 mars 2023 de 14h00 à 16h00 en mairie de Ferney-Voltaire,
- Jeudi 23 mars 2023 de 10h00 à 12h00 en mairie de Ferney-Voltaire,
- Vendredi 31 mars 2023 de 14h00 à 17h00 au siège de la CAPG.

#### ***1.2.4. Entretiens***

Dans le cadre de l'enquête publique, le commissaire enquêteur s'est entretenu avec les personnes suivantes :

- Le mercredi 15 mars 2023, le commissaire enquêteur a rencontré madame Valérie REYMOND, responsable du service urbanisme à la mairie de Ferney-Voltaire,

#### ***1.2.5. Information du public***

La publicité légale de l'enquête dans la presse et par voie d'affichage a été réalisée.

Un avis au public faisant connaître l'ouverture de l'enquête publique a été publié :

- Le jeudi 23 février 2023 dans « Le Dauphiné Libéré »,
- Le jeudi 23 février dans « Le Pays Gessien ».

Les mêmes avis ont été réédités :

- Le jeudi 16 mars 2023 dans « Le Dauphiné Libéré »,
- Le jeudi 16 mars 2023 » dans « Le Pays Gessien ».

Ces avis ont été joints aux pièces administratives du dossier soumis à l'enquête publique.

L'avis au public annonçant l'ouverture de l'enquête publique a été affiché dans toutes les communes membres, ainsi qu'au siège de la CAPG. Il a été également affiché sur les lieux de l'enquête (voir pièce jointe n°3.1).

Le commissaire enquêteur a pu vérifier la bonne application de cette procédure lors de contrôles inopinés (pièce jointe 3.2).

Enfin, l'information a été relayée sur le site de internet de la CAPG à l'adresse : <https://www.paysdegexagglo.fr>

Voir pièce jointe n°3.3.

L'information du public a donc été complète, au-delà même de ce que prévoit la réglementation.

#### ***1.2.6. Incidents relevés au cours de l'enquête***

Aucun incident n'est à relever sur la durée de l'enquête publique.

#### ***1.2.7. Clôture de l'enquête***

Le commissaire enquêteur a constaté la clôture de l'enquête le vendredi 31 mars 2023.

Le mardi 4 avril 2023, il s'est rendu dans les locaux du service urbanisme de la CAPG afin de récupérer l'ensemble des 28 registres déposés dans les mairies ainsi qu'au siège de la CAPG. Il a procédé à leur clôture.

#### ***1.2.8. Notification du PV de synthèse et mémoire en réponse***

Le 12 avril 2023, le commissaire enquêteur a rencontré au siège de la CAPG monsieur Emerick MARREL, chargé de mission au service urbanisme, et lui a transmis un procès-verbal de synthèse (annexe n°2.4).

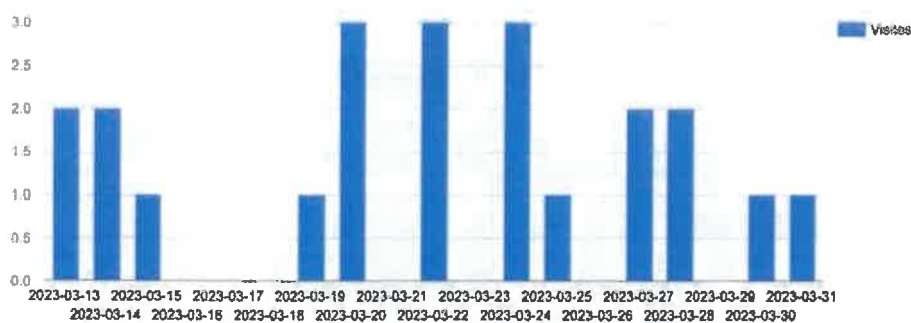
Un mémoire en réponse en date du 19 avril 2023 lui a été transmis en retour par courrier électronique (voir annexe n°2.5).

#### ***1.2.9. Appréciation de la participation***

L'enquête publique a donné lieu à une faible mobilisation du public :

1. Le commissaire enquêteur a reçu au cours de l'enquête :
  - 2 personnes lors des permanences,
  - 2 contributions sur l'adresse électronique dédiée pour l'occasion,
  - 2 contributions sur le registre papier, déposé en mairie de Ferney-Voltaire,
  - 1 courrier remis en main propre au commissaire enquêteur,
2. Le commissaire enquêteur a pu constater par ailleurs que 22 personnes ont visité le registre électronique mis en place pour l'occasion.

L'évolution journalière de la fréquentation du site est représentée ci-dessous :



3. Par ailleurs, 95 documents constitutifs du dossier soumis à l'enquête publique ont été consultés et 74 téléchargés.

### 1.3. Analyse des observations

#### 1.3.1. Présentation des observations

Le commissaire enquêteur a dénombré :

- 2 observations orales lors des permanences,
- 2 observations transmises sur le registre dématérialisé (dont une redondante avec l'une des observations orales),
- 2 observations sur le registre d'enquête déposé en mairie de Ferney-Voltaire,
- 1 observation reçue par courrier remis en main propre au commissaire enquêteur (observation redondante avec l'une des observations orales).

Soit un total de 5 observations.

#### 1.3.2. Analyse du bien fondé et avis du commissaire enquêteur

##### 1.3.2.1. Décision du Tribunal Administratif de Lyon

Dans son jugement en date du 10 novembre 2021, enregistrée sous le n° 2008984, le Tribunal administratif de Lyon souligne que « ... ni la parcelle cadastrée section AH n°35, ni les autres maisons d'habitation au sud, lesquelles intègrent une enveloppe urbaine constituée, ne peuvent être regardées comme se rattachant au compartiment agricole exploité... ».

Il indique par ailleurs : « ...il ressort que le classement en litige est incohérent avec le parti pris d'aménagement applicable au secteur et, concernant un terrain bâti sans potentiel agricole apparent et intégrant une enveloppe urbaine constituée, entaché d'erreur manifeste d'appréciation... ».

**Le commissaire enquêteur note que l'argumentaire développé dans la décision du Tribunal Administratif de Lyon s'applique également pour les parcelles cadastrées AH n°19 et 39.**

### 1.3.2.2. La révision allégée n°4 du PLUIH de la CAPG

La modification de l'emprise d'une zone Ap sur la commune de Ferney-Voltaire fait suite au jugement du Tribunal Administratif de Lyon en date du 10 novembre 2021. Ce dernier annule la délibération du conseil communautaire de la CAPG approuvant le PLUIH en tant qu'elle classe la parcelles cadastrées AH n°35 en zone Ap et enjoint la collectivité à engager une procédure.

La zone Ap (Agricole protégée) correspond à une occupation des sols agricole, mais pour des raisons de préservation du paysage, de protection des continuités écologiques et de proximité des réservoirs de biodiversité, l'agriculture y est protégée et les constructions strictement encadrées.

La zone UG correspond aux secteurs à dominante résidentielle. Elle se décline en 4 secteurs dont chacun est décliné en 2 sous-secteurs où l'on retrouve notamment la zone UGp (Général préservé). Il s'agit des secteurs pavillonnaires qui doivent être préservés où la densité doit être limitée. Ce secteur est subdivisé en deux sous-secteurs :

- UGp1 qui gère le pavillonnaire classique,
- UGp2 qui concerne le pavillonnaire situé sur les Bas-Monts très peu dense.

Le règlement de cette zone prévoit entre autres :

- Un retrait obligatoire des constructions à 5 mètres par rapport aux voies et emprises publiques,
- Un retrait de 4 à 7 mètres par rapport aux limites séparatives,
- Une emprise au sol de 18%,
- Une part d'espace vert de pleine terre à 45%,
- Une limitation des constructions à R+1.

Le projet de révision allégée n°4 du PLUIH prévoit le reclassement de la parcelle précitée en zone UGp1, correspondant au contexte bâti alentour, sous forme pavillonnaire peu dense.

Il entraîne la modification du tableau des surfaces comme suit :

Zones	Surfaces PLUIH (ha)	Surfaces (ha) après révision allégée n°4	Différences (ha)
Urbaines	3 967,19	3 967,34	+ 0,15
A urbaniser	307,41	307,41	-
Agricoles	9 202,63	9 202,48	- 0,15
Naturels	26 984,75	26 984,75	-

**Le commissaire enquêteur constate que le projet de révision allégée :**

- **Entraîne, outre une évolution mineure du règlement graphique, une faible diminution de la surface agricole,**
- **Autorise, sur la parcelle concernée, des constructions soumises à un règlement contraignant,**
- **Ne remet pas en question les orientations du projet d'aménagement et de développement durable (PADD),**

### *1.3.2.3. La concertation*

Dans sa délibération en date du 27. Janvier 2022 prescrivant la révision allégée n°4 du PLUIH, la CAPG a défini les modalités de la concertation :

- Information de la population par voie de presse et affichage de la délibération au siège de la CAPG ainsi que dans les 27 communes membres,
- Information du public sur les sites de la CAPG et des 27 communes membres,
- Mise à disposition du public d'un dossier et d'un registre au siège de la CAPG et dans les 27 communes membres aux heures d'ouverture et pendant toute la durée de l'élaboration et jusqu'à l'arrêt du projet.

Dans les faits :

- Une publication concernant la délibération de prescription de la révision allégée n°4 du PLUIH du Pays de Gex a été faite dans les journaux du Dauphiné Libéré et le Pays Gessien en date du 10 mars 2022 ouvrant la phase de concertation,
- La délibération prescrivant et fixant les modalités de concertation a été affichée au siège de la CAPG ainsi que dans les 27 communes membres, et a été publiée sur les sites internet des collectivités susmentionnées, (certificats d'affichage et attestation de publication à l'appui),
- Le dossier de concertation, comprenant la délibération de prescription, la notice de présentation du projet, et un article expliquant les objectifs de la procédure, ainsi qu'un registre « papier » ont été déposés au siège de la CAPG et dans les 27 communes membres

Le bilan de la concertation fait apparaître que les modalités prévues dans la délibération du 27 janvier 2022 ont bien été respectées.

**Le commissaire enquêteur considère que la CAPG a répondu aux objectifs d'information et de participation du public à la démarche communautaire. Il note qu'aucune contribution n'a été portée dans les registres de concertation déposés au siège de la CAPG ainsi que dans les 27 communes membres.**

### *1.3.2.4. Les avis exprimés*

De la consultation des PPA, et des communes concernées par le projet, le commissaire enquêteur retient les points suivants :

#### **1- Avis de la Chambre d'Agriculture de l'Ain en date du 14 novembre 2022**

La chambre d'agriculture de l'Ain émet un avis favorable au projet de révision allégée n°4 du PLUIH.

#### **2- Avis du conseil départemental de l'Ain en date du 3 novembre 2022**

Le conseil départemental de l'Ain n'a pas d'observation à formuler sur le projet de révision allégée n°4.

### **3- Avis de l'INAO en date du 7 novembre 2022**

L'INAO considère que le projet de révision allégée n°4 n'a pas d'incidence sur les Signes officiels d'Identification de la Qualité et de l'Origine (SIQO) et ne s'oppose pas au projet de révision allégée n°4 du PLUIH.

### **4- Avis de la DDT de l'Ain en date du 8 novembre 2022**

La DDT 01 émet un avis favorable au projet de révision allégée n°4 du PLUIH.

### **5- Avis de l'ARS en date du 14 novembre 2022**

L'ARS indique que la parcelle AH 35 située en bordure de route de Gex est occupée par une habitation et se classe dans une zone peu altérée pour ce qui concerne le bruit et la qualité de l'air.

### **6- Avis de la MRAE en date du 10 octobre 2022**

La MRAE note que l'emprise ouverte à l'urbanisation :

- Est comprise dans le périmètre délimité des abords du château de Voltaire,
- Est classée en zone d'aléa inondation faible et moyen,
- Se situe hors de tout périmètre de protection environnementale,
- Ne présente aucun élément témoignant d'un potentiel agronomique ou biologique,
- Est concernée par le respect de la réglementation liée aux nuisances sonores en raison de la proximité de la RD 1005 classée en catégorie 3.

La MRAE estime que le projet de révision allégée n°4 du PLUIH de la CAPG n'est pas susceptible d'avoir des incidences sur l'environnement et sur la santé humaine.

**Le commissaire enquêteur prend bonne note des avis exprimés.**

#### *1.3.2.5. L'examen conjoint des PPA*

La réunion d'examen conjoint des personnes publiques associées a eu lieu le 17 novembre 2022, présidée par monsieur le vice-président en charge de l'urbanisme à la CAPG.

**Des discussions qui ont eu lieu, le commissaire enquêteur retient la remarque relative au positionnement de la parcelle AH 35 en visibilité directe avec le château de Voltaire, qui pourrait justifier un classement en zone UGp2.**

#### *1.3.3. Les réponses du maître d'ouvrage au PV de synthèse du commissaire enquêteur*

##### *1.3.3.1. Réponse à la question formulée par le commissaire enquêteur*

Le maître d'ouvrage, en concertation avec la commune de Ferney-Voltaire, propose d'ajouter les parcelles AH 19, 36 et 39 en zone UGp1 à la procédure actuelle.

Il précise que cette décision vient en cohérence avec le jugement du tribunal administratif qui considère que « les habitations au sud intègrent une enveloppe urbaine ».

De ce fait, il lui semble légitime de considérer les parcelles AH19, 36 et 39 au même titre que la parcelle AH 35, étant donné que les parcelles suscitées sont aussi impactées par le périmètre délimité des abords (PDA) des monuments historiques et par le porter à connaissance (PAC) « inondation des cours d'eau gessiens ».

**Le commissaire enquêteur prend bonne note de la prise en compte des requêtes formulées par les propriétaires respectifs desdites parcelles**

*1.3.3.2. Réponses aux observations du public*

<b>Observation n°1</b> Monsieur Nicolas KRAUSZ indique que les documents constitutifs du dossier d'enquête publique ne sont pas accessibles. Il s'interroge sur la pertinence du projet de zonage UGp1 appliqué à la parcelle AH 35
<b>Éléments de réponse du maître d'ouvrage</b> <i>Les documents constitutifs du dossier d'enquête publique étaient disponibles pendant toute la durée de l'enquête publique dans toutes les communes membres, sur le site de Pays de Gex agglo et sur un registre numérique ouvert spécifiquement pour la procédure.</i> <i>Le classement de la parcelle en zone UGp1 est justifié pour les raisons suivantes :</i> <i>- Elle est comprise dans le périmètre délimité des abords des monuments historiques du Château de Voltaire et bénéficie donc d'une protection édictée par l'arrêté préfectoral en date du 28 avril 2022.</i> <i>- Le Porter à connaissance (PAC) « inondation des cours d'eau gessiens » transmis par la préfecture de l'Ain classe cette parcelle en aléa inondation faible et moyen.</i>
<b>Avis du commissaire enquêteur</b> Le commissaire enquêteur prend acte de la réponse apportée par le maître d'ouvrage. Il prend bonne note des justifications apportées par le maître d'ouvrage relative au zonage de la parcelle EH35. Il indique que ces justifications s'appliquent également pour les parcelles AH 19, 36 et 39 attenantes

<b>Observation n°2</b> Monsieur Guy GOODWIN-GILL est propriétaire de la parcelle AH 35 sur la commune de Ferney-Voltaire, objet de la présente enquête publique. Il rappelle les éléments du dossier
<b>Éléments de réponse du maître d'ouvrage</b> <i>Pas de commentaire</i>
<b>Avis du commissaire enquêteur</b> Sans objet

<b>Observation n°3</b> Monsieur Patrick VACHE est propriétaire sur la commune de Pougny de la parcelle cadastrée B 680 d'une contenance de 2572 m <sup>2</sup> . Malgré sa demande émise lors de l'enquête publique qui s'est tenue du 16 septembre au 31 octobre 2019, relative à l'élaboration du PLUIH du Pays de Gex, cette parcelle a été classée en zone Ap. Il renouvelle sa demande de réintégration de la parcelle B 680 en zone constructible
<b>Éléments de réponse du maître d'ouvrage</b> <i>Rappelle les éléments justifiant le déclenchement de la procédure de révision allégée n°4 du PLUIH</i>



**Avis du commissaire enquêteur**

La requête formulée par le pétitionnaire n'entre pas dans le cadre de la présente enquête publique

**Observation n°4**

**Monsieur & madame FORNIER** sont propriétaires de la parcelle AH 39, mitoyenne des parcelles AH 19 et 36, citées ci-dessus.

Ils demandent le classement de leur parcelle en zone UGp1

**Éléments de réponse du maître d'ouvrage**

*Propose le classement de la parcelle AH 39 en zone UGp1*

**Avis du commissaire enquêteur**

Le commissaire enquêteur prend acte de la réponse apportée par le maître d'ouvrage

**Observation n°5**

**Monsieur & madame FORNIER** représentent Monsieur et madame Gérard Pintrand, propriétaires des parcelles AH 19 et 36, mitoyennes de la parcelle AH 35, objet de la présente enquête.

Ils demandent le reclassement de ces parcelles en zone UGp1

**Éléments de réponse du maître d'ouvrage**

*Propose le classement des parcelles AH 19 et 36 en zone UGp1*

**Avis du commissaire enquêteur**

Le commissaire enquêteur prend acte de la réponse apportée par le maître d'ouvrage

## **2. Annexes**

### **2.1.Prescription de la révision allégée n°4 du PLUIH de la CAPG**

# COMMUNAUTÉ D'AGGLOMÉRATION DU PAYS DE GEX

REGISTRE DES DÉLIBÉRATIONS  
DU CONSEIL COMMUNAUTAIRE

DEPARTEMENT  
DE L'AIN

L'An deux mille vingt-deux, le vingt-sept janvier  
Le Conseil Communautaire de la Communauté d'agglomération s'est  
réuni en session ordinaire, Salle du Conseil - Grange à 19 heures 00  
sous la présidence de M. Patrice DUNAND, président.

*Affichage de la convocation*  
20 janvier 2022

Nombre de délégués présents : 46

Nombre de pouvoir(s) : 4

**Présents** : Mme Muriel BENIER, M. Hubert BERTRAND, M. Michel BRULHART, Mme Aurélie CHARILLON, M. Jean-Claude CHARLIER, M. Jacques DUBOUT, M. Patrice DUNAND, M. Jean-Pierre FOUILLOUX, Mme Isabelle HENNIQUAU, M. Jack-Frédéric LAVOUE, M. Denis LINGLIN, M. Jean-François OBEZ, Mme Isabelle PASSUELLO, M. Pierre-Marie PHILIPPS, M. Daniel RAPHOZ, M. Bernard VUAILLAT, M. Vincent SCATTOLIN, Mme Khadija UNAL, M. Claude CHAPPUIS, M. Lionel PERREAL, Mme Martine JOUANNET, Mme Véronique BAUDE, M. Ivan RACLE, Mme Monique GRAZIOTTI, M. Georges DESAY, Mme Véronique GILLET, M. Loïc VAN VAEREMBERG, Mme Virginie ZELLER-PLANTÉ, M. Guy JULLARD, Mme Christine DUPENLOUP, Mme Christine BLANC, Mme Agathe BOUSSER, Mme Christiane RYCHEN DIT RICH, M. GILLES CATHERIN, Mme Séverine RALL, Mme Anne FOURNIER, M. Chun Jy LY, M. Gaëtan COME, Mme Céline FOURNIER, M. Roger GROSSIORD, Mme Sharon JONES, Mme Annie MARCELOT, Mme Catherine MITIS, M. David MUNIER, Mme Martine VIALLET, M. Bernard MUGNIER .

**Pouvoir** : Mme Pascale ROCHARD donne pouvoir à Mme Véronique BAUDE, M. Kévin RAUFASTE donne pouvoir à M. Ivan RACLE, Mme Dominique COURT donne pouvoir à M. Patrice DUNAND, Mme Sylvie BOUCLIER donne pouvoir à M. Vincent SCATTOLIN

**Absents excusés** : M. Christophe BOUVIER, Mme Patricia REVELLAT, Mme Marie-Christine BARTHALAY.

*Secrétaire de séance* : Mme Muriel BENIER

---

N°2022.00020

**Objet** : Prescription de la révision allégée n°4 du PLUiH

Monsieur le vice-président en charge de l'aménagement et de l'urbanisme rappelle au Conseil communautaire que divers recours contentieux ont été déposés auprès du Tribunal Administratif à l'encontre du Plan Local d'Urbanisme intercommunal valant Programme Local de l'Habitat (PLUiH) exécutoire depuis le 18 juillet 2020.

Un recours a notamment été déposé par Mme RUSU et M. GOODWIN-GILL portant sur le classement de la parcelle cadastrée AH35 en zone agricole protégée (Ap) située sur la commune de Ferney-Voltaire.

Par jugement en date du 10 novembre 2021, le Tribunal Administratif a annulé la décision du président de la Communauté d'agglomération du Pays de Gex du 12 octobre 2020 et a partiellement annulé la délibération du Conseil communautaire du 27 février 2020 approuvant le PLUiH en tant qu'elle classe la parcelle AH35 en zone Ap et a enjoint le Président de la Communauté d'agglomération du Pays de Gex de prescrire une procédure visant à faire évoluer le PLUiH sur le classement de cette parcelle dans le délai de deux mois suivant la notification du jugement.

Cette évolution n'a pas pour conséquence de changer les orientations du projet d'aménagement et de développement durable (PADD) et ne relève pas d'une révision générale du PLUiH.

Cette évolution a pour conséquence de réduire une zone Agricole (A) et relève d'une procédure de révision allégée.

Dans le cadre de cette procédure, il convient de définir les objectifs de la révision ainsi que les modalités de la concertation conformément aux articles L.103-2 à L.103-4 du Code de l'Urbanisme.

Il est donc proposé au Conseil communautaire de prescrire une révision allégée n°4 afin de classer la parcelle AH35 en zone UG. Le travail technique qui suivra définira précisément le secteur.

Au vu de ces éléments et :

- du Code de l'urbanisme, notamment ses articles L.153-31 à L.153-34 et R.153-12 ;

- du SCoT approuvé le 19 décembre 2019 ;
- du PLUiH approuvé le 27 février 2020 et notamment le PADD.

Vu l'avis favorable de la commission aménagement du 13 janvier 2022,

**Le Conseil communautaire après en avoir délibéré, à l'unanimité des votants,**

- **PRESCRIT** la révision allégée n°4 du PLUiH conformément aux dispositions de l'article L.153-34 du Code de l'urbanisme avec pour objectif unique de classer en zone UG la parcelle cadastrée AH35 située sur la commune de Ferney-Voltaire.
- **APPROUVE** l'objectif ainsi développé suivant l'exposé des motifs et le contenu détaillé ci-dessus.
- **DÉFINIT**, conformément aux articles L.103-3 et L.103-4 du Code de l'urbanisme, les modalités de concertation suivantes :
  - Information de la population par voie de presse et d'affichage de la délibération au siège de la Communauté d'agglomération du Pays de Gex et dans les 27 communes membres ;
  - Information du public sur les sites internet de la Communauté d'agglomération du Pays de Gex et des 27 communes membres ;
  - Mise à disposition d'un dossier et d'un registre au siège de la Communauté d'agglomération du Pays de Gex et dans les 27 communes membres. Ces registres sont destinés à recueillir les observations de toute personne intéressée. Ils seront tenus à disposition du public au siège de la Communauté d'agglomération du Pays de Gex et dans les mairies des 27 communes membres, aux heures et jours habituels d'ouvertures pendant la durée de l'élaboration et jusqu'à l'arrêt du projet.

À l'issue de la concertation, le Vice-président en présentera le bilan au Conseil communautaire qui en délibérera conformément à l'article L.103-6 du Code de l'urbanisme, et arrêtera le projet de révision allégée n°4 du PLUiH.

- **ASSOCIE** les personnes publiques mentionnées aux articles L.132-7, L.132-9 et L.132-10 du Code de l'urbanisme.
- **NOTIFIE** la présente délibération aux personnes publiques conformément à l'article L.132-11 du Code de l'urbanisme.
- **INFORME** que la présente délibération fera l'objet d'un affichage au siège de la Communauté d'agglomération du Pays de Gex et dans les 27 communes membres. Elle fera également l'objet d'une mention dans deux journaux diffusés dans le département (Le Dauphiné Libéré et le Pays Gessien). Elle sera également publiée au recueil des actes administratifs de la Communauté d'agglomération du Pays de Gex.
- **AUTORISE** Monsieur le président à signer tout document relatif au présent dossier.

Fait et délibéré, les jours, mois et an que dessus  
Ont signé au registre tous les membres présents  
Certifié conforme

Gex, le 27 janvier 2022

Le président  
P.DUNAND

Accusé de réception - Ministère de l'intérieur

001-240100750-20220128-D2022\_00020-DE

Accusé certifié exécutoire

Réception par le préfet : 28/01/2022

Affichage : 31/01/2022



## **2.2. Décision du Président du Tribunal Administratif de Lyon**

DECISION DU

TRIBUNAL ADMINISTRATIF DE LYON

08/11/2022

N° E22000134 /69

LE PRÉSIDENT DU TRIBUNAL ADMINISTRATIF

**Décision désignation commission ou commissaire**

**CODE :**

Vu enregistrée le 27/10/2022, la lettre par laquelle le Président de la Communauté d'agglomération du Pays de Gex demande la désignation d'un commissaire enquêteur en vue de procéder à une enquête publique ayant pour objet le projet de révision allégée n°4 du plan local d'urbanisme intercommunal valant programme local de l'habitat (PLUiH) de la Communauté d'agglomération ;

Vu le code de l'environnement et notamment ses articles L. 123-1 et suivants ;

Vu les listes départementales d'aptitude aux fonctions de commissaire enquêteur établies au titre de l'année 2022 ;

**DECIDE**

**ARTICLE 1 :** Monsieur Henri CALDAIROU est désigné en qualité de commissaire enquêteur pour l'enquête publique mentionnée ci-dessus.

**ARTICLE 2 :** Pour les besoins de l'enquête publique, le commissaire enquêteur est autorisé à utiliser son véhicule, sous réserve de satisfaire aux conditions prévues en matière d'assurance, par la législation en vigueur.

**ARTICLE 3 :** La présente décision sera notifiée à la Communauté d'agglomération du Pays de Gex et à Monsieur Henri CALDAIROU.

Fait à Lyon, le 08/11/2022

Pour la première vice-présidente empêchée,  
Le président de permanence



Antoine Gille

### **2.3. Arrêté portant ouverture et organisation de l'enquête publique**

## Arrêté portant ouverture et organisation de l'enquête publique sur la procédure de révision allégée n°4 du PLUiH

Arrêté n°2023.00009

**Le président de la Communauté d'agglomération du Pays de Gex,**

- Vu le Code de l'urbanisme et notamment ses articles L.134-34 et R.153-12 ;
- Vu le Code de l'environnement et notamment les articles L.123-1 et suivants et R.123-2 et suivants,
- Vu le Plan Local d'Urbanisme intercommunal valant programme local de l'Habitat (PLUiH) approuvé le 27 février 2020 ;
- Vu la modification n°3 approuvée le 08 juillet 2021;
- Vu la déclaration de projet n°1 emportant mise en compatibilité du PLUiH approuvée le 9 septembre 2021 ;
- Vu la modification n°1 approuvée le 15 décembre 2021 ;
- Vu la modification simplifiée n°1 approuvée le 27 janvier 2022 ;
- Vu la délibération n°2021.00232 en date du 28 octobre 2021 prescrivant la procédure de révision allégée n°4 du PLUiH ;
- Vu la décision n°E22000134/69 du 15 décembre 2022 de Monsieur le président du Tribunal administratif de Lyon désignant le commissaire enquêteur ;
- **Considérant** les pièces du dossier soumis à l'enquête publique ;

### ARRETE

#### ARTICLE 1

Il sera procédé à une enquête publique dans les formes prescrites par les textes susvisés, portant sur la révision allégée n°4 du PLUiH.

La procédure de révision allégée n°4 du PLUiH est motivée par la nécessité de modifier l'emprise d'une zone Ap (agricole protégée) sur la commune de Ferney-Voltaire. Cette procédure d'évolution du PLUiH fait suite au jugement du Tribunal administratif en date du 10 novembre 2021 qui a annulé partiellement la délibération du Conseil communautaire du 27 février 2020 approuvant le PLUiH en tant qu'elle classe la parcelle AH35 en zone Ap.

Cette procédure s'inscrit dans la continuité des objectifs fondateurs du Projet d'Aménagement et de Développement Durable (PADD) du PLUiH et l'économie générale du PADD n'est pas modifiée. Les évolutions proposées sont compatibles avec le Schéma de Cohérence Territoriale (SCoT) approuvé le 19 décembre 2019.

#### ARTICLE 2

Le Tribunal administratif de Lyon a désigné Monsieur Henri CALDAIROU en qualité de commissaire enquêteur.

#### ARTICLE 3

Le siège de l'enquête publique est le siège de la Communauté d'agglomération du Pays de Gex, 135 rue de Genève – 01170 GEX. La personne responsable du projet est Monsieur Patrice DUNAND, Président de la Communauté d'agglomération du Pays de Gex.



Toute information relative à la procédure de révision allégée n°4 du PLUIH peut être demandée auprès du service urbanisme de la Communauté d'agglomération du Pays de Gex (04.50.42.65.00) ou par courrier électronique à : [urbanisme@paysdegexagglo.fr](mailto:urbanisme@paysdegexagglo.fr)

#### ARTICLE 4

Cette enquête publique sera ouverte pendant une durée de **19 jours consécutifs du lundi 13 mars 2023 à 9h au vendredi 31 mars 2023 à 17h.**

#### Article 5

5.1 Le dossier d'enquête publique est consultable en version numérique sur le site suivant : <https://www.registre-numerique.fr/pluih-ra4-gexagglo> accessible 7j/7 et 24h/24 pendant toute la durée de l'enquête.

Un poste informatique sera tenu à disposition du public au siège de l'enquête publique (Communauté d'agglomération du Pays de Gex – 135 rue de Genève – 01170 Gex) et en mairie de Ferney-Voltaire, aux jours et heures habituels d'ouverture, sauf les jours fériés et jours de fermetures exceptionnelles, afin de permettre la consultation du dossier et de déposer d'éventuelles observations ou propositions sur le registre numérique.

5.2 Un accès au dossier complet en version papier sera disponible au siège de l'enquête publique et dans toutes les mairies membres de la Communauté d'agglomération du Pays de Gex, aux jours et heures d'ouvertures habituelles, sauf les jours fériés et jours de fermetures exceptionnelles.

Toute personne peut, à sa demande et à ses frais, obtenir copie de tout ou partie du dossier d'enquête publique auprès du président de la Communauté d'agglomération du Pays de Gex, autorité compétente pour ouvrir et organiser l'enquête, en adressant un courrier au siège de la Communauté d'agglomération du Pays de Gex (135 rue de Genève – 01170 Gex) ou par courrier électronique : [urbanisme@paysdegexagglo.fr](mailto:urbanisme@paysdegexagglo.fr)

#### Article 6

Pendant toute la durée de l'enquête, le public pourra faire ses observations et propositions :

- Sur le registre dématérialisé à l'adresse suivante : <https://www.registre-numerique.fr/pluih-ra4-gexagglo> ;
- Par courrier électronique à l'adresse suivante : [pluih-ra4-gexagglo@mail.registre-numerique.fr](mailto:pluih-ra4-gexagglo@mail.registre-numerique.fr) ;
- Sur les registres d'enquête établis sur feuillets non mobiles, côtés et paraphés par la commissaire enquêteur, mis à disposition dans toutes les communes membres de la Communauté d'agglomération, aux jours et heures habituels d'ouverture au public ;
- Par voie postale en adressant un courrier à Monsieur le commissaire enquêteur – Communauté d'agglomération du Pays de Gex – 135 rue de Genève – 01170 Gex.

Les observations et propositions écrites et celles transmises par voie postale seront consultables au siège de l'enquête. Afin d'assurer une information complète du public, les observations reçues par courrier électronique seront régulièrement versées sur le registre dématérialisé.

#### Article 7

Le commissaire enquêteur se tiendra à disposition du public pour recevoir ses observations les :

- **Mercredi 15 mars 2023 de 14h à 16h en mairie de Ferney-Voltaire ;**
- **Judi 23 mars 2023 de 10h à 12h en mairie de Ferney-Voltaire ;**
- **Vendredi 31 mars 2023 de 14h à 17h au siège de la Communauté d'agglomération du Pays de Gex.**



#### Article 8

Un avis d'ouverture de l'enquête publique sera publié par la Communauté d'agglomération du Pays de Gex, en caractère apparent quinze jours avant le début de l'enquête publique et rappelé dans les huit premiers jours de celle-ci, dans deux journaux : Le Dauphiné Libéré et le Pays Gessien.

L'avis sera également publié quinze jours au moins avant le début de l'enquête et pendant toute la durée de celle-ci sur le site internet de l'agglomération : <https://www.paysdegexagglo.fr>

En outre, quinze jours au moins avant le début de l'enquête et pendant toute la durée de celle-ci, cet avis sera publié, par voie d'affichage, dans toutes les communes membres et au siège de la Communauté d'agglomération du Pays de Gex et sur le site du projet. L'accomplissement de cette formalité sera justifié par un certificat du Président de la Communauté d'agglomération du Pays de Gex, établi à la clôture de celle-ci.

De même, le présent arrêté sera affiché sur les panneaux d'affichage de la Communauté d'agglomération du Pays de Gex et dans toutes les communes membres, quinze jours au moins avant le début de l'enquête et pendant toute la durée de celle-ci.

#### Article 9

Le dossier de l'enquête peut être communiqué à toute personne qui en fait la demande, à ses frais, et dans des délais raisonnables avant l'ouverture et pendant toute la durée de l'enquête.

#### Article 10

À l'expiration du délai d'enquête, les registres seront clos et signés par le commissaire enquêteur.

#### Article 11

Dans un délai de huit jours après clôture de l'enquête, le commissaire enquêteur rencontrera le responsable du projet et lui communiquera ses observations écrites ou orales consignées dans le procès-verbal des observations. Le responsable du projet disposera d'un délai de quinze jours pour produire ses observations éventuelles.

#### Article 12

Dans un délai d'un mois à compter de la date de clôture de l'enquête, le commissaire enquêteur devra transmettre, au Président de la Communauté d'agglomération du Pays de Gex, le rapport de l'enquête et ses conclusions motivées.

Une copie du rapport et des conclusions sera adressée au Président du Tribunal administratif de Lyon.

#### Article 13

Une copie du rapport et des conclusions du commissaire enquêteur sera déposée en mairie de Ferney-Voltaire et à la Communauté d'agglomération du Pays de Gex et au Tribunal administratif pour être, sans délai, tenue à la disposition du public pendant un an à compter de la date de clôture de l'enquête. Le rapport et les conclusions du commissaire enquêteur seront également publiés pendant une durée d'un an sur le site internet de la Communauté d'agglomération du Pays de Gex : <https://www.paysdegexagglo.fr> et sur le site hébergeur de l'enquête publique : <https://www.registre-numerique.fr/pluih-ra4-gexagglo>. Un accès à cette version numérique sera également mis en place depuis le site internet de Ferney-Voltaire.

#### Article 14

Au terme de l'enquête et après remise du rapport du commissaire enquêteur, la procédure de révision allégée n°4 du PLUiH fera l'objet d'une délibération qui sera présentée pour décision du Conseil communautaire de la Communauté d'agglomération du Pays de Gex.



Article 15

Une copie du présent arrêté sera adressé à Madame la préfète, à Monsieur le sous-préfet, à Monsieur le président du Tribunal administratif, aux maires des communes membres et à Monsieur le commissaire enquêteur.

Article 16

Le directeur général des services est chargé de l'application du présent arrêté.

Fait à Gex,  
Le 24 janvier 2023

Le Président,  
**Patrice DUNAND**

Accusé de réception - Ministère de l'Intérieur

001-240100750-20230213-A2023\_00009-AR

Accusé certifié exécutoire

Réception par le préfet 13/02/2023



## **2.4. Procès-verbal de synthèse**

# DEPARTEMENT DE L'AIN


\*\*\*\*\*

## Communauté d'agglomération du Pays de Gex (CAPG)

\*\*\*\*\*

### Projet de révision allégée n°4 du PLUIH Commune de Ferney-Voltaire

\*\*\*\*\*



**Enquête ouverte du 13 mars au 31 mars 2023 inclus**

**Références :**

- Décision T.A de Lyon n° E22000134 / 69 du 15 décembre 2022
- Arrêté du président de la CAPG n° 2023.00009 en date du 24 janvier 2023

## PROCES-VERBAL DE SYNTHESE

Article R123-18 du code de l'environnement

Chanay, le 12 avril 2023

Henri Caldairou  
Commissaire enquêteur



Je soussigné, Henri Caldairou, désigné en qualité de commissaire enquêteur par décision du président du Tribunal Administratif de Lyon citée en référence,

Constatant la clôture de l'enquête publique réalisée sur une durée de 19 jours consécutifs, du lundi 13 mars au vendredi 31 mars 2023, ayant pour objet le projet de révision allégée n°4 du plan local d'urbanisme intercommunal valant programme local de l'habitat (PLUIH) de la communauté d'agglomération du Pays de Gex (CAPG).

Rappelant que l'information relative à la tenue de l'enquête a bien été délivrée, et que les personnes intéressées, pendant toute la durée de l'enquête, ont pu prendre connaissance du dossier et ont été invitées à faire part au commissaire enquêteur, désigné pour la circonstance, de leurs observations écrites ou à le rencontrer aux jours et heures suivants :

- Mercredi 15 mars 2023 de 14h00 à 16h00 en mairie de Ferney-Voltaire,
- Jeudi 23 mars 2023 de 10h00 à 12h00 en mairie de Ferney-Voltaire,
- Vendredi 31 mars 2023 de 14h00 à 17h00 au siège de la CAPG,

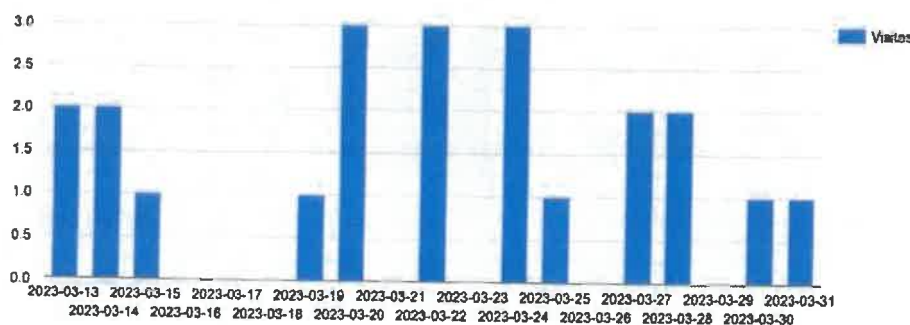
Certifie avoir rencontré conformément à l'article R123-18 du code de l'environnement le demandeur, le mercredi 12 avril 2023, et indiqué à cette occasion avoir reçu au cours de l'enquête :

- 2 personnes lors des permanences (2 observations orales),
- 2 observations sur le registre électronique mis en place pour l'occasion (2 observations dont 1 redondante avec l'une des observations orales),
- 2 observations sur le registre papier déposé en mairie de Ferney-Voltaire,
- 1 courrier remis en main propre ou adressés au commissaire enquêteur (1 observation redondante avec l'une des observations orales),

Soit un total de 5 observations.

Certifie lui avoir précisé qu'au cours de l'enquête publique 22 visites ont été recensées sur le registre électronique mis en place pour l'occasion, et qu'à cet égard 95 documents ont été consultés et 74 téléchargés,

Évolution journalière du nombre des visites



Certifie lui avoir communiqué l'ensemble des observations du public, émises par les pétitionnaires (voir tableau en annexe).

Le commissaire enquêteur demande au maître d'ouvrage d'indiquer les observations et réponses qu'il entend apporter aux requêtes formulées par les pétitionnaires, tel qu'il les a synthétisées dans le tableau en annexe

Il lui demande en particulier de préciser le point suivant :

Dans son jugement en date du 10 novembre 2021, le Tribunal administratif de Lyon souligne que « ... ni la parcelle cadastrée section AH n°35, ni les autres maisons d'habitation au sud, lesquelles intègrent une enveloppe urbaine constituée, ne peuvent être regardées comme se rattachant au compartiment agricole exploité... ».

Il indique par ailleurs : « ...il ressort que le classement en litige est incohérent avec le parti pris d'aménagement applicable au secteur et, concernant un terrain bâti sans potentiel agricole apparent et intégrant une enveloppe urbaine constituée, entaché d'erreur manifeste d'appréciation... ».

Les mêmes causes produisant les mêmes effets, et par soucis de cohérence, quelle suite le maître d'ouvrage compte-t-il donner aux demandes formulées par monsieur et madame Fornier, relatives aux parcelles AH n° 19, 36 et 39 ?

Le commissaire enquêteur invite le maître d'ouvrage à produire un mémoire en réponse le mercredi 26 avril 2023 au plus tard.

Fait à Chanay, le 12 avril 2023

Le commissaire enquêteur



Procès-verbal remis en main propre au demandeur

Date  
12 avril 2023

Nom  
Fornier

Tampon et signature



## Annexe

<b>NOM</b>	<b>Prénom</b>	<b>Origine</b>	<b>N°</b>	<b>Résumé succinct de l'observation</b>
KRAUSZ	Nicolas	Orale	1	Indique que les documents constitutifs du dossier d'enquête publique ne sont pas accessibles Demande des informations sur l'objet de l'enquête S'interroge sur la pertinence du projet de zonage UGp1 appliqué à la parcelle AH 35
GOODWIN-GILL	Guy	Orale	2	Remet un courrier en main propre au commissaire enquêteur Propriétaire de la parcelle AH 35 sur la commune de Ferney-Voltaire, objet de la présente enquête publique Rappelle les éléments du dossier
VACHE	Patrick	@	3	Propriétaire sur la commune de Pougny de la parcelle cadastrée B 680 d'une contenance de 2572 m <sup>2</sup> . Malgré sa demande émise lors de l'enquête publique qui s'est tenue du 16 septembre au 31 octobre 2019, relative à l'élaboration du PLUIH du Pays de Gex, cette parcelle a été classée en zone Ap. Renouvelle sa demande de réintégration de la parcelle B 680 en zone constructible
FORNIER	Pierre & Mme	Registre Ferney-Voltaire	4	Sont propriétaires de la parcelle AH 39, mitoyenne des parcelles AH 19 et 36, citées ci-dessus. Demandent le classement de leur parcelle en zone UGp1
FORNIER	Pierre & Mme	Registre Ferney-Voltaire	5	Représentent Monsieur et madame Gérard Pintrand, propriétaires des parcelles AH 19 et 36, mitoyennes de la parcelle AH 35, objet de la présente enquête. Demandent le reclassement de ces parcelles en zone UGp1



## **2.5.Mémoire en réponse au procès-verbal de synthèse**

**ENQUÊTE PUBLIQUE**

**Sur la révision allégée n°4 du Plan Local d'Urbanisme intercommunale valant  
programme local de l'Habitat (PLUiH)**

Autorité organisatrice : Communauté d'Agglomération du Pays de Gex  
Date de l'enquête publique du 13/03/2023 au 31/03/2023

MÉMOIRE EN REPONSE AU  
PROCES-VERBAL DE SYNTHÈSE DES  
OBSERVATIONS

Par la Communauté d'agglomération du Pays de Gex

Je soussigné, Henri Caldaïrou, désigné en qualité de commissaire enquêteur par décision du président du Tribunal Administratif de Lyon citée en référence,

Constatant la clôture de l'enquête publique réalisée sur une durée de 19 jours consécutifs, du lundi 13 mars au vendredi 31 mars 2023, ayant pour objet le projet de révision allégée n°4 du plan local d'urbanisme intercommunal valant programme local de l'habitat (PLUIH) de la communauté d'agglomération du Pays de Gex (CAPG).

Rappelant que l'information relative à la tenue de l'enquête a bien été délivrée, et que les personnes intéressées, pendant toute la durée de l'enquête, ont pu prendre connaissance du dossier et ont été invitées à faire part au commissaire enquêteur, désigné pour la circonstance, de leurs observations écrites ou à le rencontrer aux jours et heures suivants :

- Mercredi 15 mars 2023 de 14h00 à 16h00 en mairie de Ferney-Voltaire,
- Jeudi 23 mars 2023 de 10h00 à 12h00 en mairie de Ferney-Voltaire,
- Vendredi 31 mars 2023 de 14h00 à 17h00 au siège de la CAPG,

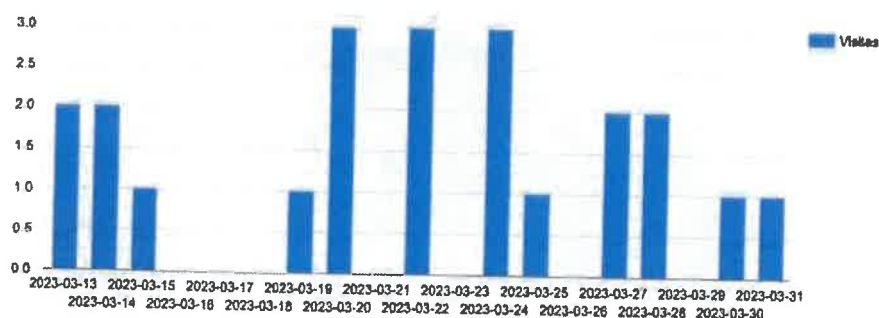
Certifie avoir rencontré conformément à l'article R123-18 du code de l'environnement le demandeur, le mercredi 12 avril 2023, et indiqué à cette occasion avoir reçu au cours de l'enquête :

- 2 personnes lors des permanences (2 observations orales),
- 2 observations sur le registre électronique mis en place pour l'occasion (2 observations dont 1 redondante avec l'une des observations orales),
- 2 observations sur le registre papier déposé en mairie de Ferney-Voltaire,
- 1 courrier remis en main propre ou adressés au commissaire enquêteur (1 observation redondante avec l'une des observations orales),

Soit un total de 5 observations.

Certifie lui avoir précisé qu'au cours de l'enquête publique 22 visites ont été recensées sur le registre électronique mis en place pour l'occasion, et qu'à cet égard 95 documents ont été consultés et 74 téléchargés,

Évolution journalière du nombre des visites



Certifie lui avoir communiqué l'ensemble des observations du public, émises par les pétitionnaires (voir tableau en annexe).

Le commissaire enquêteur demande au maître d'ouvrage d'indiquer les observations et réponses qu'il entend apporter aux requêtes formulées par les pétitionnaires, tel qu'il les a synthétisées dans le tableau en annexe

Il lui demande en particulier de préciser le point suivant :

Dans son jugement en date du 10 novembre 2021, le Tribunal administratif de Lyon souligne que « ... ni la parcelle cadastrée section AH n°35, ni les autres maisons d'habitation au sud, lesquelles intègrent une enveloppe urbaine constituée, ne peuvent être regardées comme se rattachant au compartiment agricole exploité... ».

Il indique par ailleurs : « ...il ressort que le classement en litige est incohérent avec le parti pris d'aménagement applicable au secteur et, concernant un terrain bâti sans potentiel agricole apparent et intégrant une enveloppe urbaine constituée, entaché d'erreur manifeste d'appréciation... ».

Les mêmes causes produisant les mêmes effets, et par soucis de cohérence, quelle suite le maître d'ouvrage compte-t-il donner aux demandes formulées par monsieur et madame Fornier, relatives aux parcelles AH n° 19, 36 et 39 ?

Le commissaire enquêteur invite le maître d'ouvrage à produire un mémoire en réponse le mercredi 26 avril 2023 au plus tard.


#### Réponse de la CAPG :

Au vu du jugement en date du 10 novembre 2021 annulant partiellement la délibération du Conseil communautaire du 27 février 2020 approuvant le PLUiH en tant qu'elle classe la parcelle AH 35 en zone Ap, la Communauté d'agglomération du Pays de Gex en concertation avec la commune de Ferney-Voltaire propose d'ajouter les parcelles AH 19, 36 et 39 en zone UGp1 à la procédure actuelle.

Cette décision vient en cohérence avec le jugement du tribunal administratif qui considère que « les habitations au sud intègrent une enveloppe urbaine ».

De ce fait, il semble légitime de considérer les parcelles AH 19,36 et 39 au même titre que la parcelle AH 35, étant donné que les parcelles suscitées sont aussi impactées par le périmètre délimité des abords (PDA) des monuments historiques et par le porter à connaissance (PAC) « inondation des cours d'eau gessiens ».

Gex, le 19/04/2023

  
Le Président  
Patrice DUNAND

## Réponses aux observations

NOM	Prénom	Origine	N°	Résumé succinct de l'observation
KRAUSZ	Nicolas	Orale	1	<p>Indique que les documents constitutifs du dossier d'enquête publique ne sont pas accessibles</p> <p>Demande des informations sur l'objet de l'enquête</p> <p>S'interroge sur la pertinence du projet de zonage UGpl appliqué à la parcelle AH 35</p> <p><b>Réponse de la CAPG :</b></p> <p>Les documents constitutifs du dossier d'enquête publique étaient disponibles pendant toute la durée de l'enquête publique dans toutes les communes membres, sur le site de Pays de Gex agglomération et sur un registre numérique ouvert spécifiquement pour la procédure.</p> <p>Cette procédure d'évolution du PLUih fait suite à un jugement du tribunal administratif du 10 novembre 2021.</p> <p>Cette parcelle sera classée en zone UGpl pour les raisons suivantes :</p> <ul style="list-style-type: none"> <li>- Elle est comprise dans le périmètre délimité des abords des monuments historiques du Château de Voltaire et bénéficie donc d'une protection édictée par l'arrêté préfectoral en date du 28 avril 2022.</li> <li>- Le Porteur à connaissance (PAC) « inondation des cours d'eau gessiens » transmis par la préfecture de l'Ain classe cette parcelle en aléa inondation faible et moyen.</li> </ul> <p>Ces deux éléments justifient le classement de la parcelle AH35 en zone UGpl permettant de préserver l'écrit des monuments historiques et de conserver le tissu urbain ancien en n'autorisant pas d'importante mutation sur ladite parcelle.</p>
GOODWIN-GILL	Guy	Orale	2	<p>Remet un courrier en main propre au commissaire enquêteur</p> <p>Propriétaire de la parcelle AH 35 sur la commune de Ferney-Voltaire, objet de la présente enquête publique</p> <p>Rappelle les éléments du dossier</p>

				<p><b>Réponse de la CAPG :</b></p> <p>Cette observation ne fait que revenir sur l'historique du zonage de la parcelle AH35.</p>
VACHE	Patrick	@	3	<p>Propriétaire sur la commune de Pougny de la parcelle cadastrée B 680 d'une contenance de 2572 m<sup>2</sup>. Malgré sa demande émise lors de l'enquête publique qui s'est tenue du 16 septembre au 31 octobre 2019, relative à l'élaboration du PLUih du Pays de Gex, cette parcelle a été classée en zone Ap. Renouvelle sa demande de réintégration de la parcelle B 680 en zone constructible</p> <p><b>Réponse de la CAPG :</b></p> <p>Cette procédure d'évolution du PLUih fait suite à un jugement du tribunal administratif du 10 novembre 2021 annulant partiellement la délibération du Conseil communautaire du 27 février 2020 approuvant le PLUih en tant qu'elle classe la parcelle AH35 en zone Ap.</p>
FORNIER	Pierre & Mme	Registre Ferney-Voltaire	4	<p>Sont propriétaires de la parcelle AH 39, mitoyenne des parcelles AH 19 et 36, citées ci-dessus.</p> <p>Demandent le classement de leur parcelle en zone UGp1</p> <p><b>Réponse de la CAPG :</b></p> <p>La Communauté d'agglomération du Pays de Gex en concertation avec la commune de Ferney-Voltaire propose d'ajouter la parcelle AH 39 en zone UGp1.</p>
FORNIER	Pierre & Mme	Registre Ferney-Voltaire	5	<p>Représentent Monsieur et madame Gérard Pintrand, propriétaires des parcelles AH 19 et 36, mitoyennes de la parcelle AH 35, objet de la présente enquête.</p> <p>Demandent le reclassement de ces parcelles en zone UGp1</p>



### **3. Pièces jointes**

#### **3.1. Avis d'enquête publique**



# AVIS D'ENQUÊTE PUBLIQUE

## Enquête publique révision allégée n°4 du Plan Local d'Urbanisme intercommunal valant programme local de l'Habitat (PLUiH) de la Communauté d'Agglomération du Pays de Gex

Par arrêté n°2023.00009 en date du 24 janvier 2023, le Président de la Communauté d'agglomération du Pays de Gex a prescrit l'ouverture de l'enquête publique unique sur la procédure de révision allégée n°4 du Plan Local d'Urbanisme intercommunal valant programme local de l'Habitat (PLUiH) de la Communauté d'agglomération du Pays de Gex.

La procédure de révision allégée n°4 du PLUiH est motivée par la nécessité de modifier l'emprise d'une zone Ap (agricole protégée) sur la commune de Ferney-Voltaire. Cette procédure d'évolution du PLUiH fait suite au jugement du tribunal administratif en date du 10 novembre 2021 qui a annulé partiellement la délibération du Conseil communautaire du 27 février 2020 approuvant le PLUiH en tant qu'elle classe la parcelle AH 35 en zone AP.

Cette présente révision s'inscrit dans la continuité des objectifs fondateurs du projet d'aménagement et de développement durable (PADD) du PLUiH et ne porte pas atteinte à l'équilibre général du PADD.

A cet effet, le président du tribunal administratif de Lyon a désigné Monsieur Henri CALDAIROU en qualité de commissaire enquêteur.

L'enquête est ouverte pendant une durée de 19 jours, du lundi 13 mars 2023 à 9h00 au vendredi 31 mars à 17h00 dans toutes les communes membres et au siège de la Communauté d'agglomération du Pays de Gex, siège de l'enquête publique, aux jours et heures habituels d'ouverture.

L'enquête publique sera réalisée à la fois sous forme dématérialisée (dossier et registre numérique) et à l'appui de supports papier (dossiers et registres) afin que le public puisse consulter les dossiers d'enquête et formuler ses observations et propositions éventuelles sur registre papier ou numérique.

Pendant toute la durée de l'enquête, toute personne intéressée pourra consulter le dossier d'enquête comprenant l'ensemble des pièces de la révision allégée n°4 du PLUiH, sous format informatique à l'adresse : <https://www.registre-numerique.fr/pluih-ra4-gexagglo> accessible 7j/7j et sous format papier dans toutes les communes membres de la Communauté d'agglomération du Pays de Gex et au siège de l'enquête publique aux jours et heures habituels d'ouverture public pendant toute la durée de l'enquête.

Le commissaire enquêteur se tiendra à disposition du public pour recevoir ses observations lors de permanences qui se tiendront aux dates suivantes :

Mercredi 15 mars 2023 de 14h à 16h en mairie de Ferney-Voltaire ;

Mardi 23 mars 2023 de 10h à 12h en mairie de Ferney-Voltaire ;

Vendredi 31 mars 2023 de 14h à 17h au siège de la Communauté d'agglomération du Pays de Gex.

Pendant toute la durée de l'enquête, le public pourra faire ses observations et propositions :

- sur le registre dématérialisé à l'adresse suivante :

<https://www.registre-numerique.fr/pluih-ra4-gexagglo> ;

- par courrier électronique à l'adresse suivante :

[pluih-ra4-gexagglo@mail.registre-numerique.fr](mailto:pluih-ra4-gexagglo@mail.registre-numerique.fr) ;

- sur les registres d'enquête papiers établis sur feuillets non mobiles, cotés et paraphés par le commissaire enquêteur, mis à disposition dans toutes les communes membres et au siège de la Communauté d'agglomération du Pays de Gex aux jours et heures habituels d'ouverture au public ;

- par voie postale en adressant un courrier à Monsieur le commissaire enquêteur – Communauté d'agglomération du Pays de Gex – 135 rue de Genève 01170 Gex.

L'ensemble des observations et propositions du public sera consultable au siège de l'enquête et sur le site <https://www.registre-numerique.fr/pluih-ra4-gexagglo>.

Avant et pendant toute l'enquête, toute personne peut à sa demande et à ses frais, obtenir copies de tout ou partie du dossier d'enquête publique. La demande doit être adressée au président de la Communauté d'agglomération du Pays de Gex, autorité compétente pour ouvrir et organiser l'enquête, par courrier au siège de la Communauté d'agglomération du Pays de Gex (135 rue de Genève 01170 Gex) ou par courrier électronique : [urbanisme@paysdegexagglo.fr](mailto:urbanisme@paysdegexagglo.fr).

Une copie du rapport et des conclusions du commissaire enquêteur sera déposée dans la commune de Ferney-Voltaire, au siège de la Communauté d'agglomération et au tribunal administratif de Lyon pour être, sans délai, tenue à la disposition du public pendant un an à compter de la date de l'enquête. Le rapport et les conclusions du commissaire enquêteur seront également publiés pendant une durée d'un an sur le site internet de la Communauté d'agglomération de Pays de Gex : <https://www.paysdegexagglo.fr> et sur le site hébergeur de l'enquête publique :

<https://www.registre-numerique.fr/pluih-ra4-gexagglo>.

Au terme de l'enquête et après remise du rapport du commissaire enquêteur, la procédure de révision allégée n°4 du PLUiH fera l'objet d'une délibération qui sera présentée pour décision au Conseil communautaire de la Communauté d'agglomération du Pays de Gex

Le Président,

### **3.2. Affichage sur le lieu d'enquête**

# AVIS D'ENQUÊTE PUBLIQUE

Enquête publique sur la révision abrégée n°2 du Plan Local d'Urbanisme intercommunal relatif programme local de l'Habitat (PLU(H)) de la Communauté d'Agglomération du Pays de Ges

Le Plan Local d'Urbanisme (PLU) est un document d'urbanisme qui définit les orientations d'aménagement et de développement du territoire. Il est élaboré par les communes et les intercommunalités. Le PLU(H) est un volet spécifique du PLU qui concerne l'habitat. La révision abrégée n°2 du PLU(H) a pour objectif de mettre à jour les orientations d'aménagement et de développement du territoire en matière d'habitat. Cette révision est soumise à une enquête publique afin de recueillir l'avis des citoyens et des associations.

# AVIS D'ENQUÊTE PUBLIQUE

Enquête publique sur la révision abrégée n°2 du Plan Local d'Urbanisme intercommunal relatif programme local de l'Habitat (PLU(H)) de la Communauté d'Agglomération du Pays de Ges

Le Plan Local d'Urbanisme (PLU) est un document d'urbanisme qui définit les orientations d'aménagement et de développement du territoire. Il est élaboré par les communes et les intercommunalités. Le PLU(H) est un volet spécifique du PLU qui concerne l'habitat. La révision abrégée n°2 du PLU(H) a pour objectif de mettre à jour les orientations d'aménagement et de développement du territoire en matière d'habitat. Cette révision est soumise à une enquête publique afin de recueillir l'avis des citoyens et des associations.






Document d'information et de consultation des citoyens et des associations. Ce document est destiné à fournir des informations sur la révision abrégée n°2 du PLU(H) et à recueillir l'avis des citoyens et des associations. Les citoyens et les associations sont invités à déposer leurs observations et propositions au service de l'urbanisme de la Communauté d'Agglomération du Pays de Ges.

Document d'information et de consultation des citoyens et des associations. Ce document est destiné à fournir des informations sur la révision abrégée n°2 du PLU(H) et à recueillir l'avis des citoyens et des associations. Les citoyens et les associations sont invités à déposer leurs observations et propositions au service de l'urbanisme de la Communauté d'Agglomération du Pays de Ges.

Document d'information et de consultation des citoyens et des associations. Ce document est destiné à fournir des informations sur la révision abrégée n°2 du PLU(H) et à recueillir l'avis des citoyens et des associations. Les citoyens et les associations sont invités à déposer leurs observations et propositions au service de l'urbanisme de la Communauté d'Agglomération du Pays de Ges.

### **3.3.Site internet CAPG**

## Révision allégée n°4 (commune de Ferney-Voltaire)

<a href="#">Presse_EP_RA4 (718.51 Ko)</a>	
<a href="#">4_RA4_NOTICE_PRESENTATION (1.27 Mo)</a>	
<a href="#">3.1_RA4_BILAN_CONCERTATION (3.64 Mo)</a>	
<a href="#">3_RA4_DELIBERATION_BILAN_CONCERTATION_ARRET_PROJET (787.44 Ko)</a>	
<a href="#">2_RA4_ARTICLE_INFORMATION (549.97 Ko)</a>	
<a href="#">1_RA4_DELIBERATION_PRESCRIPTION (934.51 Ko)</a>	